

Boletim do Sistema de Alerta Hidrológico da Bacia do rio Doce

Belo Horizonte, 24 de março de 2018.

Níveis das estações Fluviométricas provenientes da Rede Hidrometeorológica Nacional de responsabilidade da Agência Nacional de Águas (ANA), operada pelo Serviço Geológico do Brasil (CPRM).

DATA/HORA	Ponte Nova	Cach. dos Óculos	Nova Era	Mário de Carvalho	Belo Oriente	Naque Velho	Gov. Valadares	Vila Matias	Tumiritinga	Colatina	Linhares
23/03/2018 15:00	191	307	143	246	309	268	222	95		290	170
23/03/2018 16:00	197	307	155	246	309	266	219	96		290	169
23/03/2018 17:00	209	306	170	244	308	264	216	97		290	168
23/03/2018 18:00	221	306	186	241	308		214	99		290	
23/03/2018 19:00		307				261					
23/03/2018 20:00		308		233		260				290	169
23/03/2018 21:00		310	224	232		260				290	171
23/03/2018 22:00	254	314	234	234	306	259	215	100		290	172
23/03/2018 23:00	259	320	242	240	306	258	215	100		289	174
24/03/2018 00:00		327	247	244	306	258	214	100		286	177
24/03/2018 01:00	269	335	251	246	305	258	214	100		283	179
24/03/2018 02:00	272	341	253	247	305	258	214	99		280	182
24/03/2018 03:00	272	346	253	251	304	258	215	99		278	184
24/03/2018 04:00	271	350	251	260	304	258	218	100		276	186
24/03/2018 05:00	266	352	246	270	303	258	220	100		276	188
24/03/2018 06:00	261	353	241	277	302	258	222	100		277	189
24/03/2018 07:00	262	354	235	282	302	258	223	100		280	190
24/03/2018 08:00	262	354	228	285	302	258	223	99		283	191
24/03/2018 09:00	258	354	222	288	302	260	224	97		286	191
24/03/2018 10:00	253	354	215	292	303	265	223	95		289	191
24/03/2018 11:00	250	354	208	299	305	271	219	95		292	192
24/03/2018 12:00	246	355	202	308	308	277	212	94		294	190
24/03/2018 13:00	244	357	196	315	312	285	206	93		296	190
24/03/2018 14:00	243	359	191	320	317	291	201	93		297	
Cota de Alerta:	280		350	440	860	700	320	660	400	570	330
Cota de Inundação:	330	1250	470	520	900	740	360	700	450	620	345

Cotas em centímetros

Link do Sistema de Alerta Hidrológico da Bacia do rio Doce: <http://www.cprm.gov.br/sace/doce>

As previsões apresentadas neste Boletim são baseadas em modelos hidrológicos e estão sujeitas às incertezas inerentes aos mesmos. Os dados hidrológicos utilizados nos boletins são provenientes da Rede Hidrometeorológica Nacional de responsabilidade da Agência Nacional de Águas (ANA), operada pelo Serviço Geológico do Brasil (CPRM) e demais parceiros.

Atenciosamente,

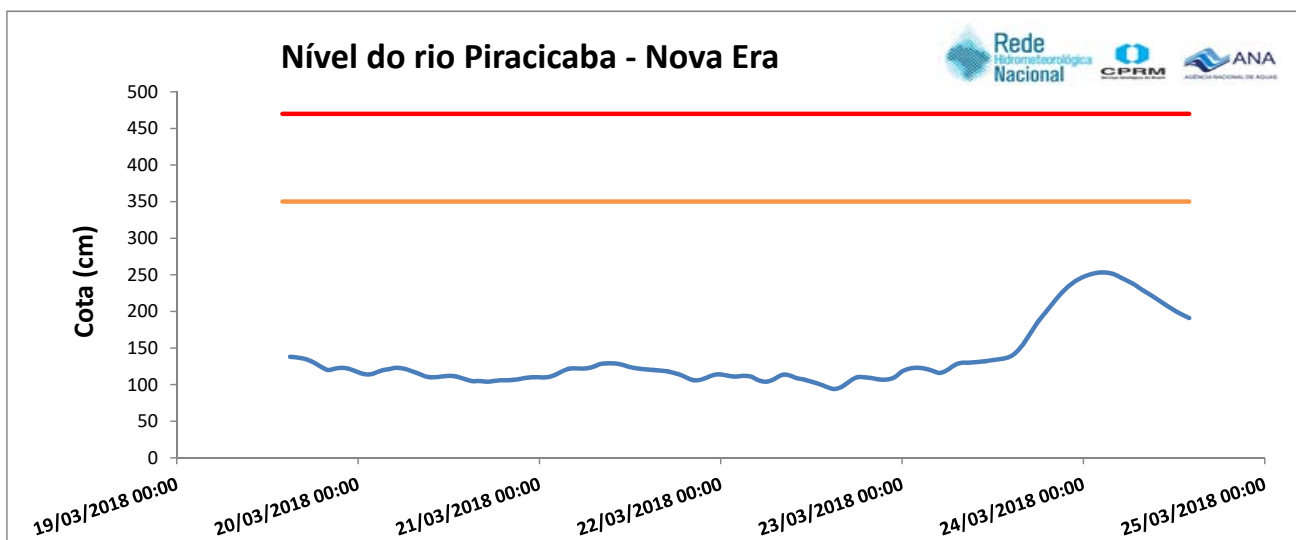
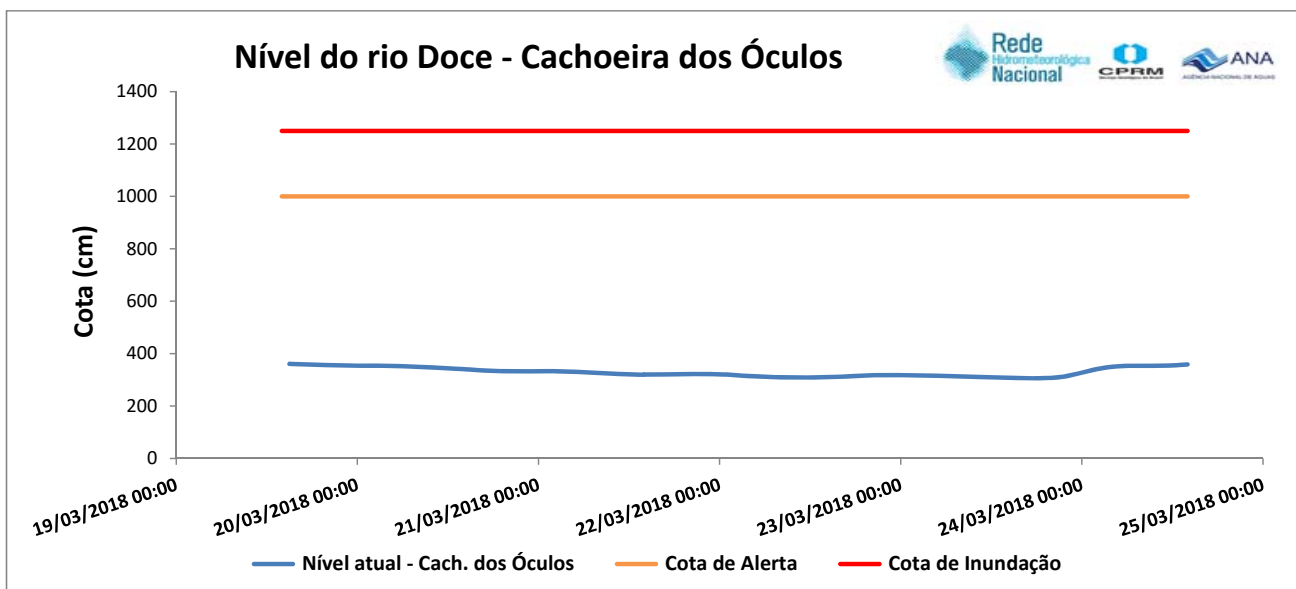
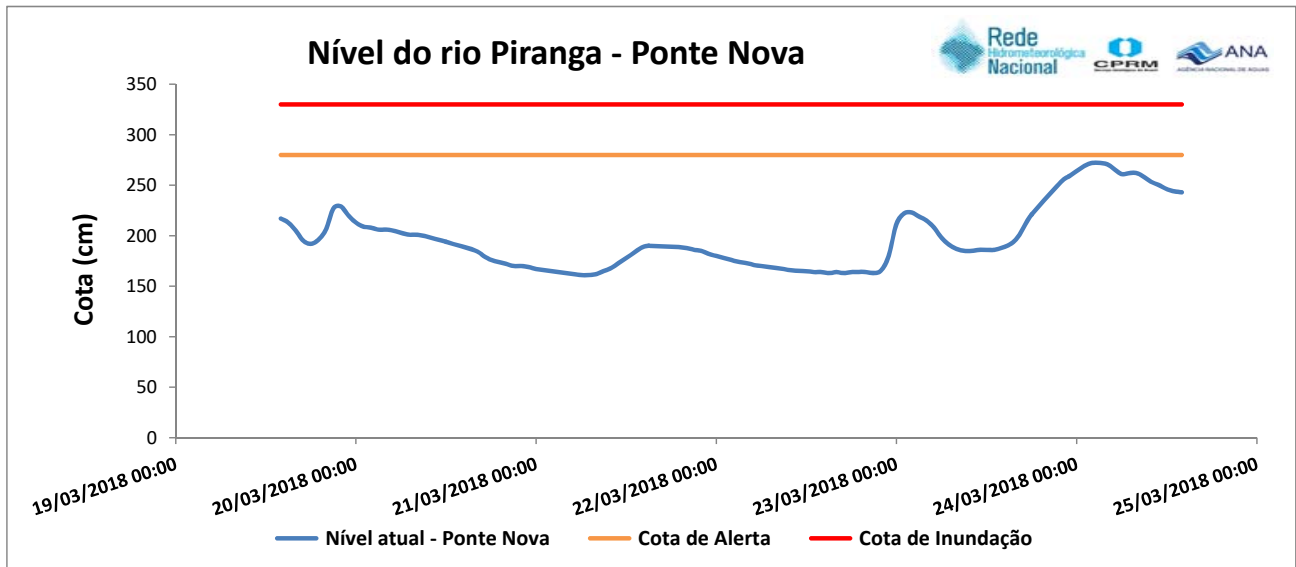
Fernando Rego

Eng. Hidrólogo - Pesquisador em Geociências
Superintendência de Belo Horizonte
Serviço Geológico do Brasil – SGB/CPRM
www.cprm.gov.br

Parceria:



Gráficos dos níveis dos rios monitorados



— Nível atual - Nova Era — Cota de Alerta — Cota de Inundação

